

# Scuole dell'infanzia

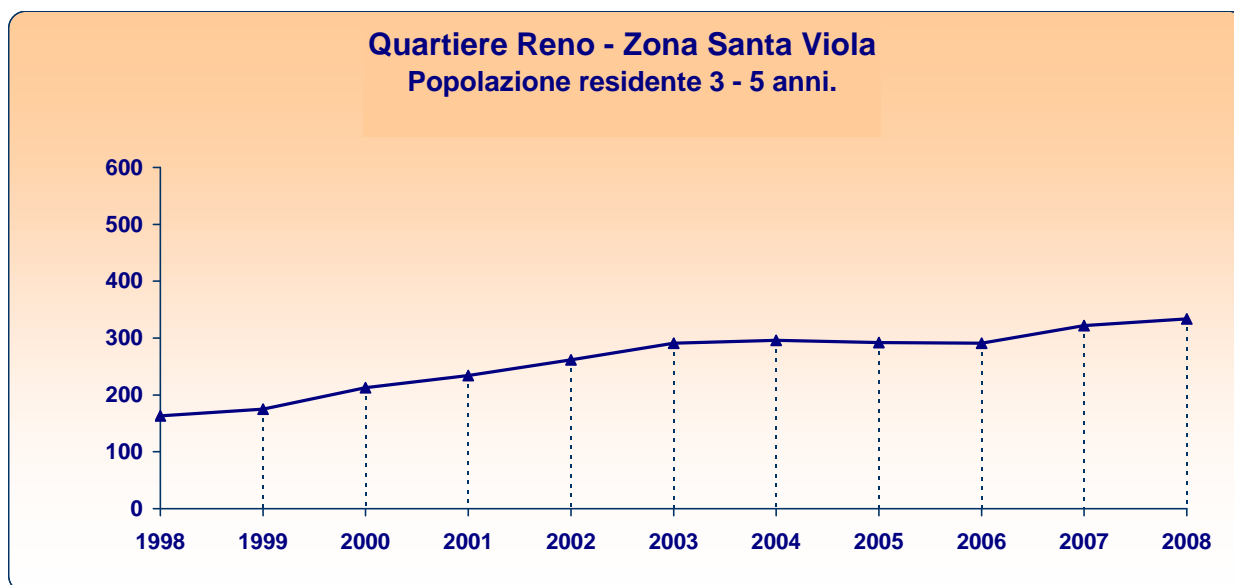
Quartiere Reno  
Zona Santa Viola



# Quartiere Reno - Zona Santa Viola

## Scuole dell'infanzia

Utenza potenziale (andamento 31/12/1998-31/12/2008)



|                                  | 1998 | 1999 | 2000 | 2001 | 2002        | 2003    | 2004 | 2005    | 2006 | 2007   | 2008 |
|----------------------------------|------|------|------|------|-------------|---------|------|---------|------|--------|------|
| <b>Santa Viola</b>               |      |      |      |      |             |         |      |         |      |        |      |
| Valori assoluti                  | 163  | 175  | 213  | 234  | 262         | 291     | 296  | 292     | 291  | 322    | 334  |
| <i>maschi</i>                    | 79   | 90   | 121  | 122  | 137         | 142     | 142  | 135     | 143  | 171    | 172  |
| <i>femmine</i>                   | 84   | 85   | 92   | 112  | 125         | 149     | 154  | 157     | 148  | 151    | 162  |
| Variazioni assolute 1998/2008    |      |      |      |      | Santa Viola | 171     |      | Bologna |      | 1.431  |      |
| Variazioni percentuali 1998/2008 |      |      |      |      | Santa Viola | 104,9 % |      | Bologna |      | 21,1 % |      |

### Utenza potenziale per zona e area statistica

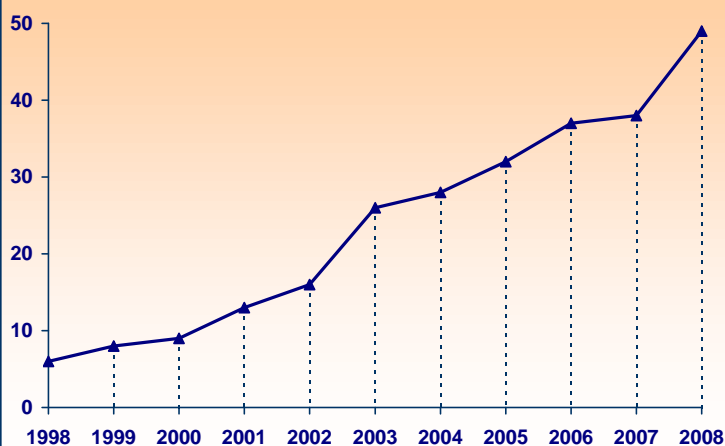
|                    | Valori assoluti |            | Variazioni assolute<br>1998-2008 | Variazioni %<br>1998-2008 |
|--------------------|-----------------|------------|----------------------------------|---------------------------|
|                    | 31/12/1998      | 31/12/2008 |                                  |                           |
| <b>Santa Viola</b> | 163             | 334        | 171                              | 104,9 %                   |
| Agucchi            | 55              | 73         | 18                               | 32,7 %                    |
| Emilia Ponente     | 108             | 261        | 153                              | 141,7 %                   |

# Quartiere Reno - Zona Santa Viola

## Scuole dell'infanzia

Utenza potenziale straniera\* (andamento 31/12/1998-31/12/2008)

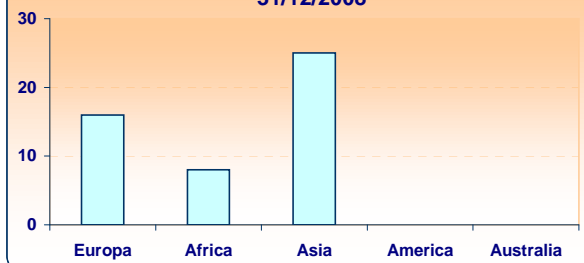
Quartiere Reno - Zona Santa Viola  
Popolazione residente straniera 3 - 5 anni.



Le nazionalità più diffuse  
al 31/12/2008

|            |   |
|------------|---|
| Bangladesh | 9 |
| Filippine  | 7 |
| Marocco    | 7 |
| Romania    | 7 |
| Cina       | 6 |

La distribuzione per continenti al  
31/12/2008



|                                  | 1998 | 1999 | 2000 | 2001 | 2002        | 2003    | 2004 | 2005    | 2006 | 2007    | 2008 |
|----------------------------------|------|------|------|------|-------------|---------|------|---------|------|---------|------|
| <b>Santa Viola</b>               |      |      |      |      |             |         |      |         |      |         |      |
| Valori assoluti                  | 6    | 8    | 9    | 13   | 16          | 26      | 28   | 32      | 37   | 38      | 49   |
| maschi                           | 2    | 2    | 5    | 5    | 9           | 13      | 10   | 12      | 16   | 16      | 20   |
| femmine                          | 4    | 6    | 4    | 8    | 7           | 13      | 18   | 20      | 21   | 22      | 29   |
| Variazioni assolute 1998/2008    |      |      |      |      | Santa Viola | 43      |      | Bologna |      | 1.003   |      |
| Variazioni percentuali 1998/2008 |      |      |      |      | Santa Viola | 716,7 % |      | Bologna |      | 250,8 % |      |

### Utenza potenziale straniera per zona e area statistica

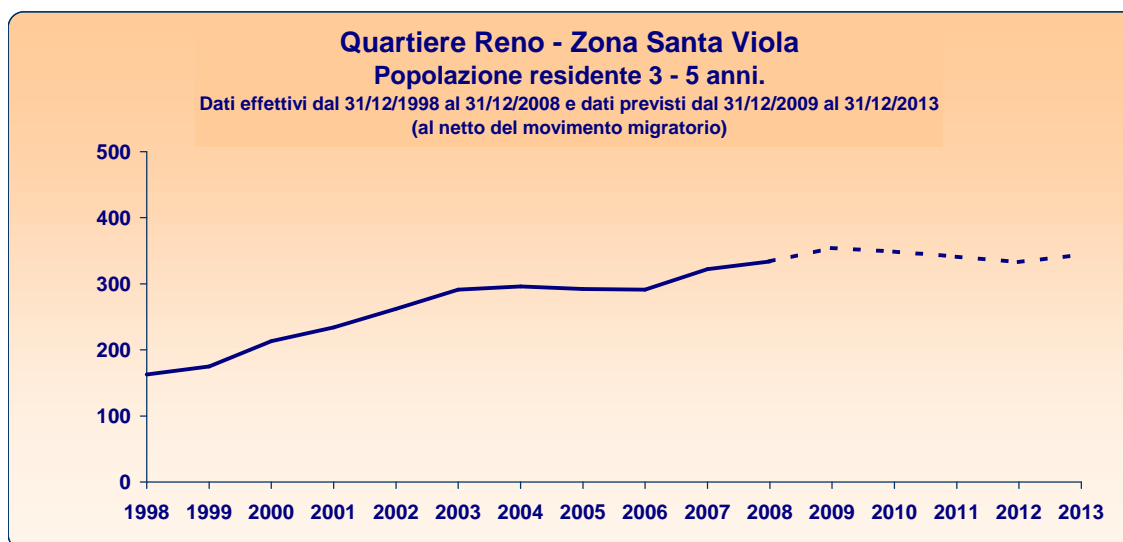
|                       | Valori assoluti |            | Variazioni assolute<br>1998-2008 | Variazioni %<br>1998-2008 |
|-----------------------|-----------------|------------|----------------------------------|---------------------------|
|                       | 31/12/1998      | 31/12/2008 |                                  |                           |
| <b>Santa Viola</b>    | 6               | 49         | 43                               | 716,7 %                   |
| <b>Agucchi</b>        | 1               | 13         | 12                               | 1.200,0 %                 |
| <b>Emilia Ponente</b> | 5               | 36         | 31                               | 620,0 %                   |

\* L'utenza potenziale straniera rappresenta un sottoinsieme dell'utenza potenziale totale analizzata nella pagina precedente.

# Quartiere Reno - Zona Santa Viola

## Scuole dell'infanzia

### Utenza potenziale (previsione 31/12/2008-31/12/2013)



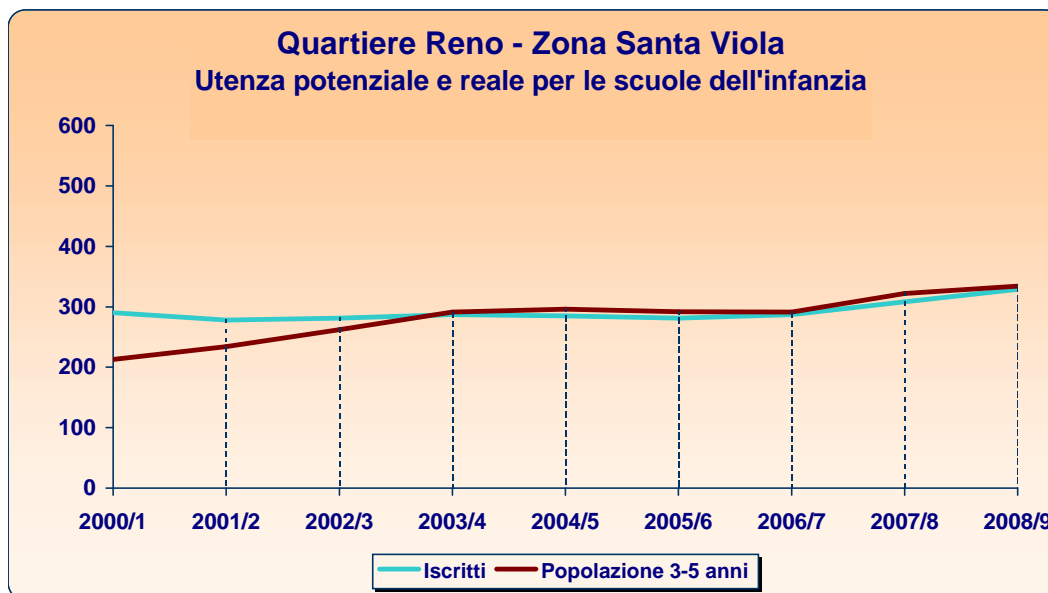
|                                  | 1998 | 1999 | 2000 | 2001 | 2002 | 2003 | 2004 | 2005 | 2006        | 2007  | 2008    | 2009  | 2010 | 2011 | 2012 | 2013 |
|----------------------------------|------|------|------|------|------|------|------|------|-------------|-------|---------|-------|------|------|------|------|
| <b>Santa Viola</b>               |      |      |      |      |      |      |      |      |             |       |         |       |      |      |      |      |
| Valori assoluti                  | 163  | 175  | 213  | 234  | 262  | 291  | 296  | 292  | 291         | 322   | 334     | 354   | 349  | 341  | 333  | 344  |
| Variazioni assolute 2008/2013    |      |      |      |      |      |      |      |      | Santa Viola | 10    | Bologna | 537   |      |      |      |      |
| Variazioni percentuali 2008/2013 |      |      |      |      |      |      |      |      | Santa Viola | 3,0 % | Bologna | 6,5 % |      |      |      |      |

| Previsione dell'utenza potenziale per zona e area statistica |                 |            |                                  |                                  |
|--|-----------------|------------|----------------------------------|----------------------------------|
|  | Valori assoluti |            | Variazioni assolute<br>2008-2013 | Variazioni relative<br>2008-2013 |
|  | 31/12/2008      | 31/12/2013 |                                  |                                  |
| <b>Santa Viola</b>   | 334             | 344        | 10                               | 3,0 %                            |
| <b>Agucchi</b>   | 73              | 98         | 25                               | 34,2 %                           |
| <b>Emilia Ponente</b>  | 261             | 246        | -15                              | -5,7 %                           |

# Quartiere Reno - Zona Santa Viola

## Scuole dell'infanzia

Confronto tra utenza potenziale e utenza reale  
(andamento anni scolastici 2000/2001-2008/2009)

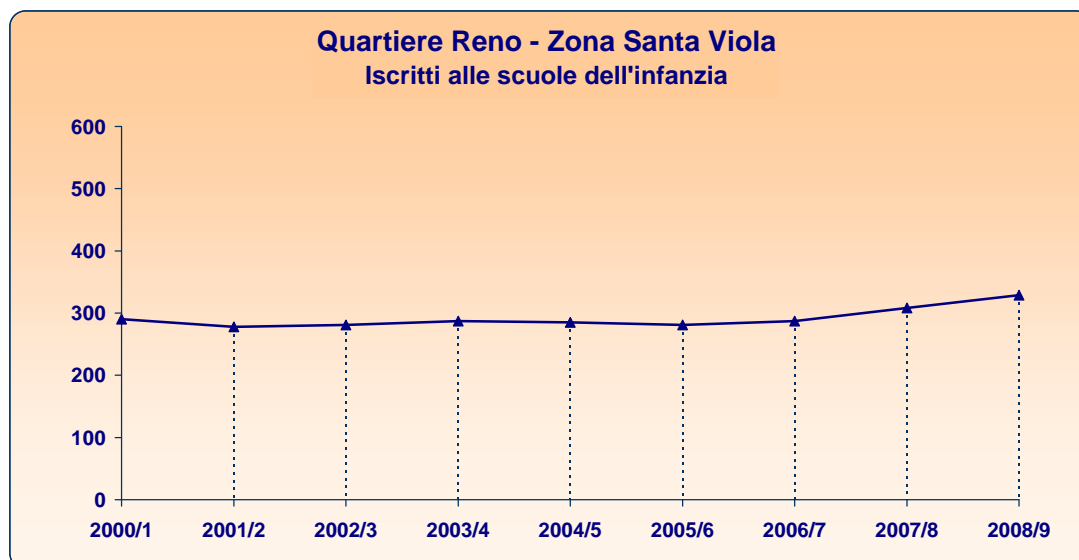


|                             | 2000/1 | 2001/2 | 2002/3 | 2003/4 | 2004/5 | 2005/6 | 2006/7 | 2007/8 | 2008/9 |
|-----------------------------|--------|--------|--------|--------|--------|--------|--------|--------|--------|
| <b>Santa Viola</b>          |        |        |        |        |        |        |        |        |        |
| <b>Iscritti</b>             | 290    | 278    | 281    | 287    | 285    | 281    | 287    | 308    | 329    |
| <b>Popolazione 3-5 anni</b> | 213    | 234    | 262    | 291    | 296    | 292    | 291    | 322    | 334    |
| <b>Differenza</b>           | 77     | 44     | 19     | -4     | -11    | -11    | -4     | -14    | -5     |

# Quartiere Reno - Zona Santa Viola

## Scuole dell'infanzia

Utenza reale (andamento anni scolastici 2000/2001-2008/2009)



|   | 2000/1 | 2001/2             | 2002/3        | 2003/4 | 2004/5         | 2005/6       | 2006/7 | 2007/8 | 2008/9 |
|---|--------|--------------------|---------------|--------|----------------|--------------|--------|--------|--------|
| <b>Santa Viola</b>                          |        |                    |               |        |                |              |        |        |        |
| <b>Valori assoluti</b>                      | 290    | 278                | 281           | 287    | 285            | 281          | 287    | 308    | 329    |
| <b>maschi *</b>                             |        |                    |               |        |                |              |        | 160    | 171    |
| <b>femmine *</b>                            |        |                    |               |        |                |              |        | 148    | 158    |
| <b>Variazioni assolute 2000/1-2008/9</b>    |        | <b>Santa Viola</b> | <b>39</b>     |        | <b>Bologna</b> | <b>548</b>   |        |        |        |
| <b>Variazioni percentuali 2000/1-2008/9</b> |        | <b>Santa Viola</b> | <b>13,4 %</b> |        | <b>Bologna</b> | <b>7,2 %</b> |        |        |        |

### Utenza reale per zona, area statistica e plesso scolastico

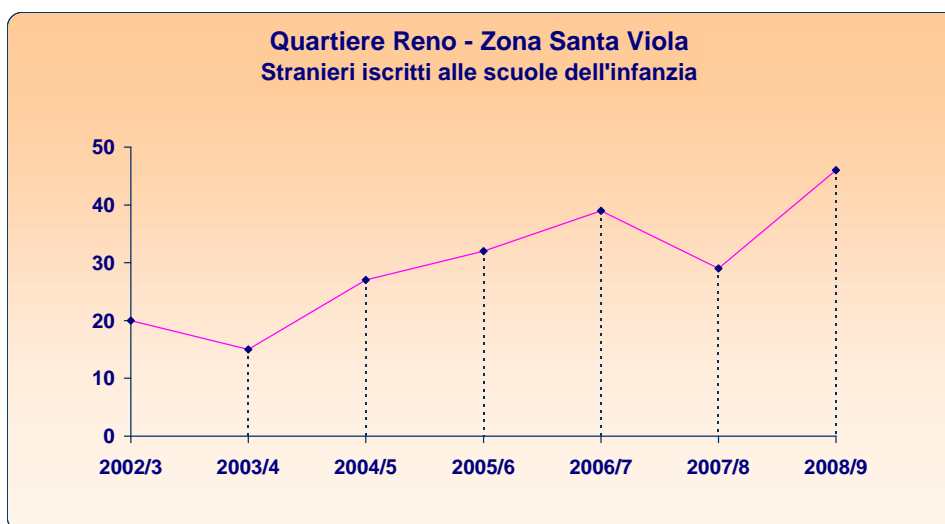
|                       | Denominazione del plesso | Tipologia del plesso          | Valori assoluti |            | Variazioni |             | Anno scolastico 2008/2009 |                            |                         |
|-----------------------|--------------------------|-------------------------------|-----------------|------------|------------|-------------|---------------------------|----------------------------|-------------------------|
|                       |                          |                               | 2000/1          | 2008/9     | ass.       | %           | N. sezioni                | N. medio iscritti/ sezione | N. bambini con handicap |
| <b>Santa Viola</b>    |                          |                               | <b>290</b>      | <b>329</b> | <b>39</b>  | <b>13,4</b> | <b>14</b>                 | <b>23,5</b>                | <b>6</b>                |
| <b>Agucchi</b>        | Cristo Re                | Scuola autonoma convenzionata | 41              | 35         | -6         | -14,6       | 2                         | 17,5                       | 0                       |
|                       | Pedrielli                | Scuola comunale               | 99              | 144        | 45         | 45,5        | 6                         | 24,0                       | 4                       |
| <b>Emilia Ponente</b> | Albertazzi               | Scuola comunale               | 50              | 50         | 0          | 0,0         | 2                         | 25,0                       | 1                       |
|                       | Seragnoli                | Scuola comunale               | 100             | 100        | 0          | 0,0         | 4                         | 25,0                       | 1                       |

\* Rilevazione iniziata a partire dall'anno scolastico 2007/2008.

# Quartiere Reno - Zona Santa Viola

## Scuole dell'infanzia

Utenza reale straniera\* (andamento anni scolastici 2002/2003-2008/2009)



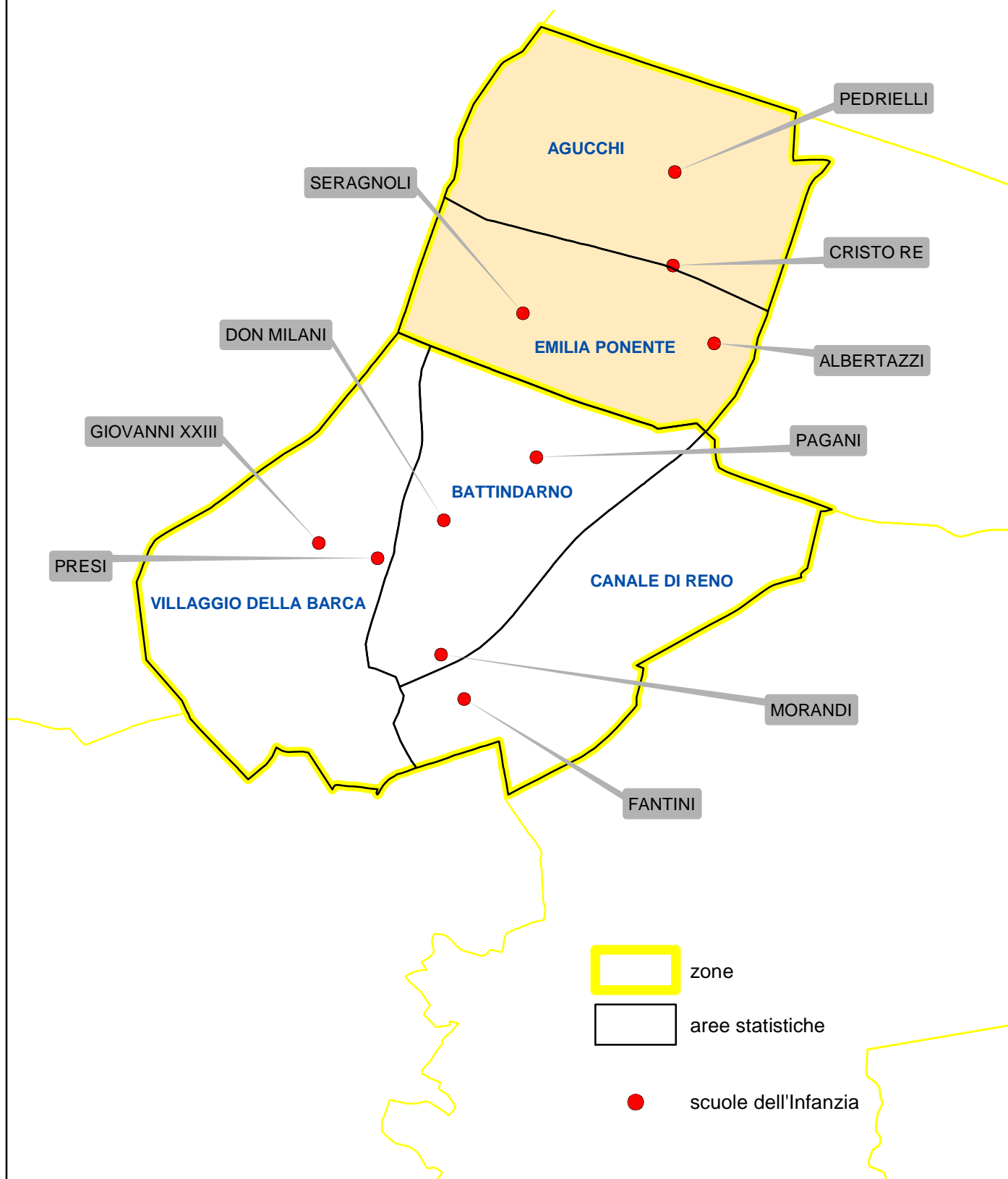
|   | 2002/3             | 2003/4 | 2004/5  | 2005/6         | 2006/7 | 2007/8 | 2008/9 |
|---|--------------------|--------|---------|----------------|--------|--------|--------|
| <b>Santa Viola</b>                          |                    |        |         |                |        |        |        |
| <b>Valori assoluti</b>                      | 20                 | 15     | 27      | 32             | 39     | 29     | 46     |
| <b>Variazioni assolute 2002/3-2008/9</b>    | <b>Santa Viola</b> |        | 26      | <b>Bologna</b> |        | 562    |        |
| <b>Variazioni percentuali 2002/3-2008/9</b> | <b>Santa Viola</b> |        | 130,0 % | <b>Bologna</b> |        | 82,0 % |        |

| Utenza reale per zona, area statistica e plesso scolastico |                          |                               |                 |        |            |       |                           |                          |
|--|--------------------------|-------------------------------|-----------------|--------|------------|-------|---------------------------|--------------------------|
|  | Denominazione del plesso | Tipologia del plesso          | Valori assoluti |        | Variazioni |       | Anno scolastico 2008/2009 |                          |
|  |                          |                               | 2002/3          | 2008/9 | ass.       | %     | N. sezioni                | N.medio iscritti/sezione |
| <b>Santa Viola</b>   |                          |                               | 20              | 46     | 26         | 130,0 | 14                        | 3,3                      |
| <b>Agucchi</b>   | Cristo Re                | Scuola autonoma convenzionata | 0               | 2      | 2          | -     | 2                         | 1,0                      |
|  | Pedrielli                | Scuola comunale               | 9               | 20     | 11         | 122,2 | 6                         | 3,3                      |
| <b>Emilia Ponente</b>                                      | Albertazzi               | Scuola comunale               | 3               | 2      | -1         | -33,3 | 2                         | 1,0                      |
|  | Seragnoli                | Scuola comunale               | 8               | 22     | 14         | 175,0 | 4                         | 5,5                      |

\* Rilevazione iniziata a partire dall'a.s. 2002/2003. Ha come campo di osservazione le scuole pubbliche e le scuole autonome convenzionate e fa riferimento agli iscritti figli di genitori entrambi di nazionalità non italiana.



# Scuole dell'Infanzia Q.re RENO Zona Santa Viola



## **Quartiere Reno**

**Zona Santa Viola**

**Scuole dell'infanzia**

### Principali interventi in edifici scolastici finanziati dal 1990 al 2008

*Anno*

*€ x 1000*

|      |   |     |
|------|---|-----|
| 1998 | Scuola dell'infanzia Pedrielli e scuola media Zanotti: manutenzione straordinaria | 101 |
| 1998 | Scuola dell'infanzia Seragnoli: manutenzione straordinaria                        | 114 |
| 2001 | Scuola dell'infanzia Seragnoli: manutenzione straordinaria                        | 155 |